


LA MINERÍA: POSIBILIDADES PARA DESARROLLO DE HUARI

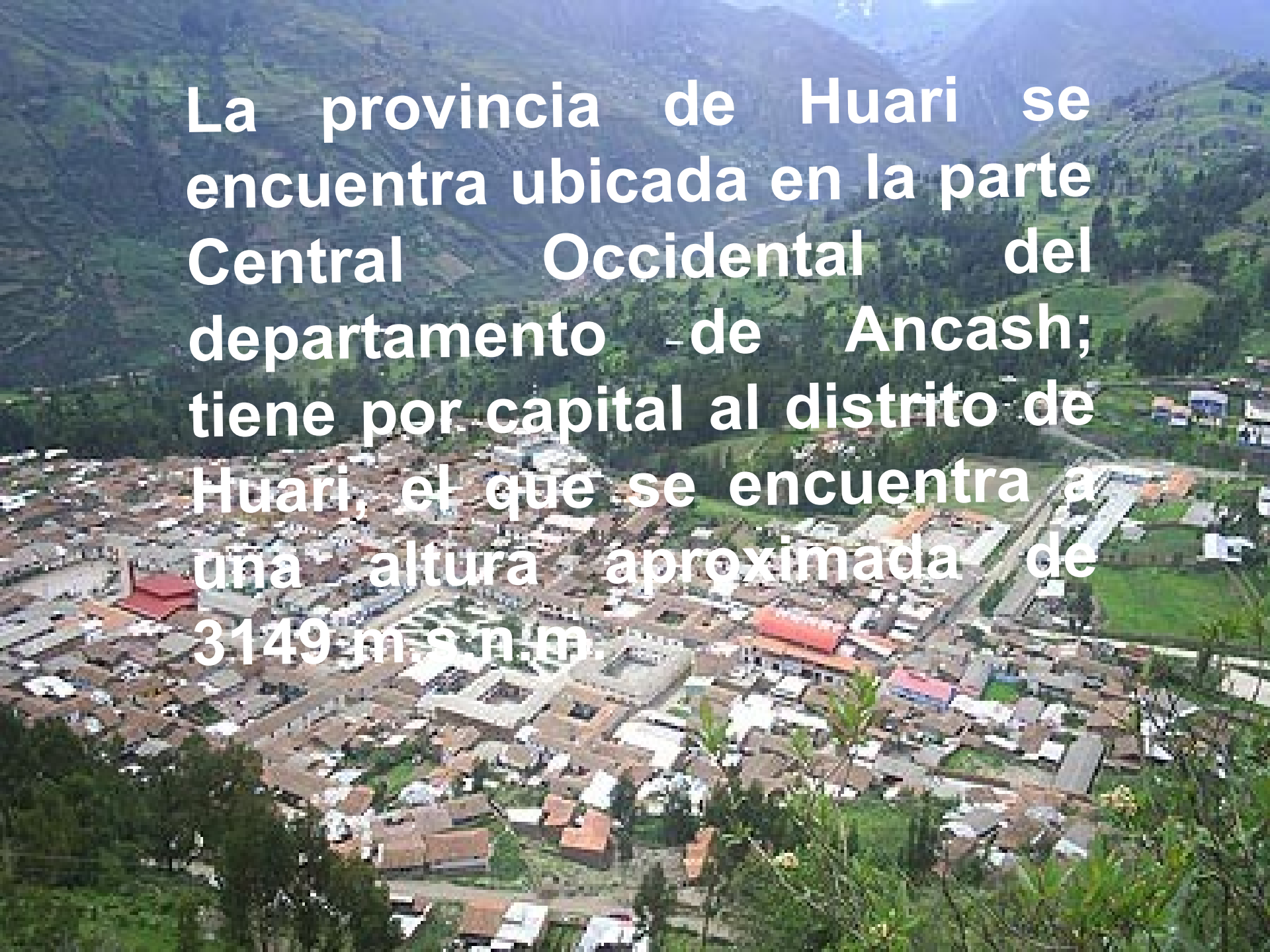


UBICACIÓN GEOGRÀFICA

- 01.- Huari
- 02.- Anra
- 03.- Cajay
- 04.- Chavin de huantar
- 05.- Huacachi
- 06.- Huacchis
- 07.- Huachis
- 08.- Huantar
- 09.- Masin
- 10.- Paucas
- 11.- Ponto
- 12.- Rahuapampa
- 13.- Rapayan
- 14.- San marcos
- 15.- San pedro de chana
- 16.- Uco

ANCASH-
HUARI



An aerial photograph of the town of Huari, Peru, showing a dense cluster of buildings with red-tiled roofs and a prominent church spire. The town is situated in a valley surrounded by steep, green mountains. The text is overlaid on the upper left portion of the image.

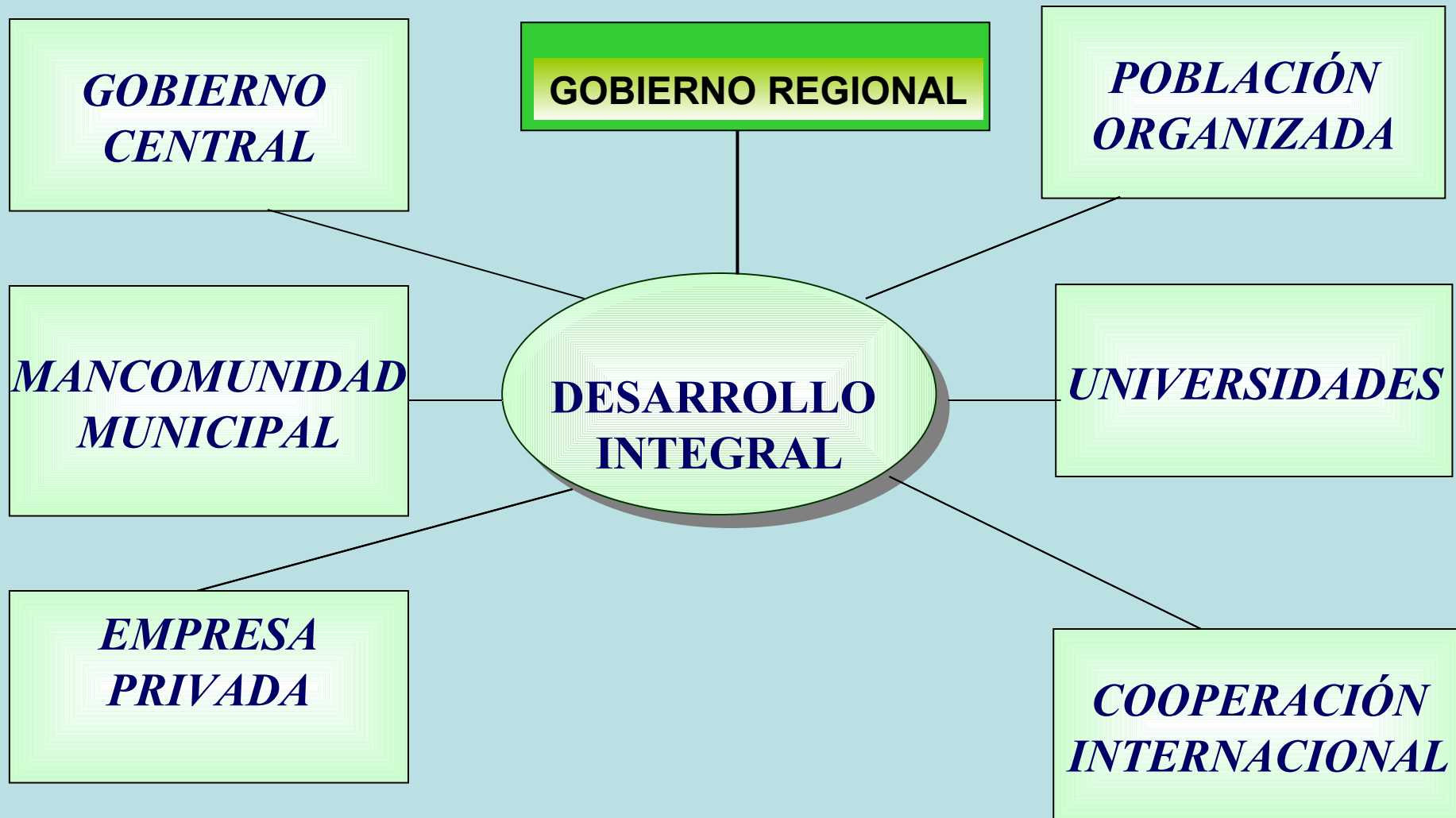
La provincia de Huari se encuentra ubicada en la parte Central Occidental del departamento de Ancash; tiene por capital al distrito de Huari, el que se encuentra a una altura aproximada de 3149 m.s.n.m.

GESTIÓN DE RECURSOS

Hacia la complementariedad
de los esfuerzos públicos y privados



Aliados para un Desarrollo Sostenible





ALIADOS PARA EL DESARROLLO

A yellow CAT bulldozer is shown in the foreground, working on a steep, rocky hillside. The bulldozer is positioned on the left side of the frame, facing right. The background consists of a steep, rocky slope with sparse green vegetation. The sky is overcast and grey. The text is overlaid on the image in white and black.

CORREDOR: *Una visión integral para el desarrollo*

- * Desarrollo con una visión geoeconómica
- * Articulación vial.
- * Desarrollo de capacidades humanas (Educación y Salud).
- * Planeamiento estratégico participativo (Sociedad Civil).
- * Desarrollo de potencialidades.
- * Lucha contra la pobreza

EJE VIAL

MONZON



V ENCUENTRO MACRO REGIONAL
ANCASH - HUÁNUCO - SAN MARTÍN - UCAYALI
PARA LA CONSTRUCCIÓN DEL EJE VIAL INTER OC
30 DE NOVIEMBRE DEL 2007



POTENCIALIDADES

AGRICULTURA Y GANADERÍA



TURISMO

A scenic view of the Cordillera Huayhuash mountains, featuring snow-capped peaks and a lake in the foreground. The sky is clear blue, and the foreground shows some dry grass.

* Uso racional de RRNN y respeto a la cultura local.

LA CORDILLERA HUAYHUASH

RASCACIELOS

DE AMERICA - TANTAMAYO




LAS CHULPAS DE JIRCA






HUÁNUCO PAMPA



TEMPLO CHAVÍN DE HUANTAR



CAMINO INCA

EJEMPLO DE GESTIÓN DE RECURSOS

CORREDOR PARA EL DESARROLLO SOSTENIBLE

“Oro de los Andes” *DESDE Y MAS ALLÁ DE LA MINERÍA*



ASOCIACIÓN NACIONAL DE
MUNICIPALIDADES
IMPACTADAS POR LA
MINERÍA

SOCIEDAD NACIONAL
DE MINERÍA Y
PETRÓLEO

CONGRESISTAS

CANON MINERO
FIDA: \$111.5 M Antamina

PRENSA

GRUPO DE DIÁLOGO MINERO Y DESARROLLO
SOSTENIBLE

ONGs – Gob. Locales – Empresas Mineras – Consultoras
Congresistas – Comunidades Campesinas – Ministerio de Energía y
Minas



CIRCUITO TURÍSTICO "ORO DE LOS ANDES"

A large natural rock archway frames a view of a blue sky and a snow-capped mountain range. The archway is made of dark, rugged rock. The sky is a deep blue with some light clouds. The mountains are covered in snow and have a jagged, rocky appearance. The overall scene is dramatic and scenic.

Muchas Gracias

HUARI

Una de las ultimas reservas afectivas del mundo